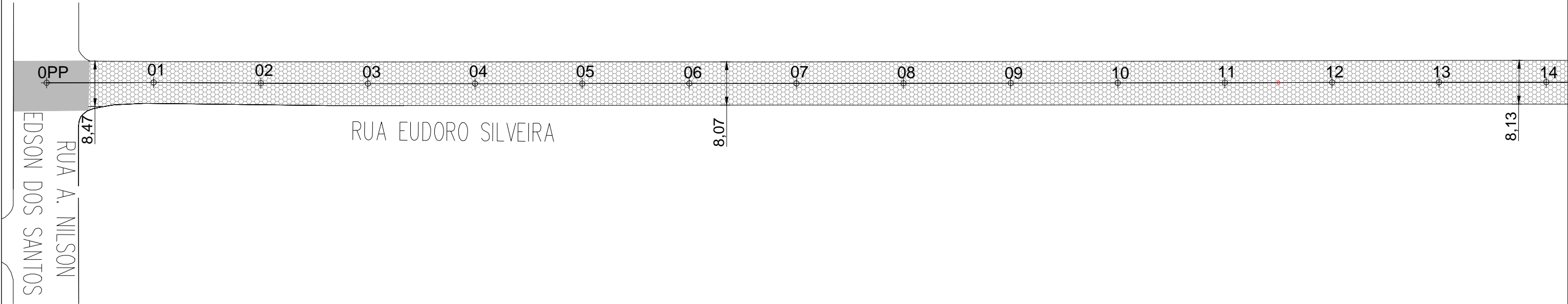
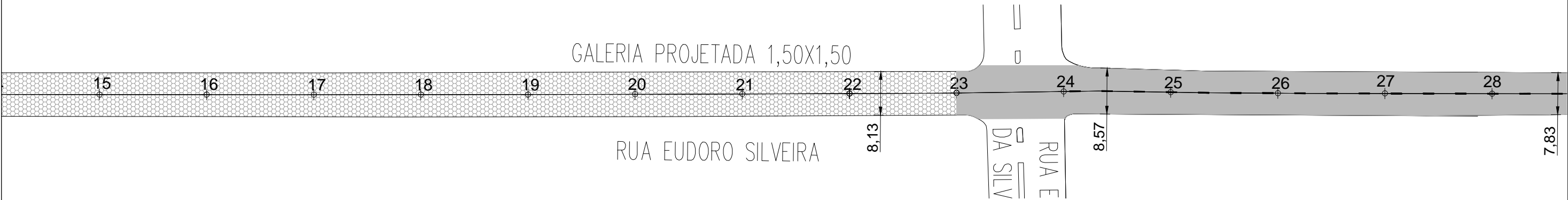


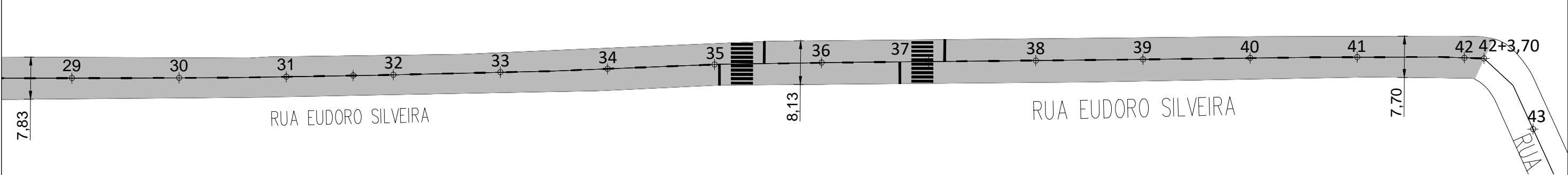
PLANTA BAIXA - PROJETO DE PAVIMENTAÇÃO



PLANTA BAIXA - PROJETO DE PAVIMENTAÇÃO



PLANTA BAIXA - PROJETO DE PAVIMENTAÇÃO

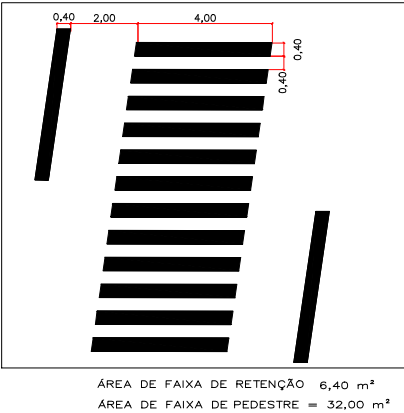


QUADRO DE RESUMO REMOÇÃO/RECOMPOSIÇÃO DA PAVIMENTAÇÃO:

Área de Pavim. (lag. media da via=8,50m):
Comprimento do Trecho 8,00m
Trecho1 Est Opp á Est Opp+8,00m 68,00 m²

Área de Pavim. (lag. media da via=8,00m):
Comprimento do Trecho 383,70m
Trecho 3 Est 23 á Est 42+3,70 3.069,60 m²

Área de Pavim. (lag. media da via=8,10m):
Comprimento do Trecho 452,00m
Trecho 2 Est Opp+8,00 á Est 23 3.661,20 m²



MUNICÍPIO DE ITAJAÍ
SECRETARIA DE OBRAS E SERVIÇOS MUNICIPAIS

PROJETO		OBRA	
PROJETO DE PAVIMENTAÇÃO E SINALIZAÇÃO		Planta baixa	
REFERÊNCIA	PAVIMENTAÇÃO E SINALIZAÇÃO HORIZONTAL	DATA	03/2018
LOCALIZAÇÃO	RUA EUDORO SILVEIRA – SÃO VICENTE – ITAJAÍ – SC	DESENHO	SEOSEM
ELABORAÇÃO	DEPARTAMENTO DE ENGENHARIA DA SECRETARIA DE OBRAS	FORMATO	A3
		ESCALA	1/750
		FOLHA	01/02